

L'emplacement des stèles commémoratives

L'EMPLACEMENT DES STELES COMMERATIVES DANS LA REGION



Les steles

chargement de la carte - veuillez patienter...
La carte ne peut être chargée - s'il vous plaît activer Javascript !
[? plus d'informations](#)

Stèle de Mario: 45.326414, 1.425347

Stèle de la Garédie: 45.333316, 1.424071

Stèle des Marians: 45.320832, 1.422987

Stèle de La Coutille: 45.320440, 1.431441

Stèle de La Chapoulie: 45.319263, 1.449938

Stèle du Theillet: 45.338059, 1.474786

1



Stèle de Mario

2



Stèle de la Garédie

3



Stèle des Marians

4



Stèle de La Coutille

5




Stèle de La Chapoulie




Stèle du Theillet

[Agrandir la carte](#)

STÈLES SUR LA COMMUNE DE VIGNOLS

Si vous allez aujourd'hui vous promener dans le Vaysse, bois situés sur les communes de  Vignols, Saint Solve, Voutezac et Orgnac, suivez un circuit de randonnée ouvert et fléché par l'Amicale des Sentiers Pédestres de Vignols et des Environs dès la création de cette dernière. Vous trouverez un endroit un peu à l'écart, mais signalé par un panneau des Sentiers. Détournez-vous de votre chemin et vous arriverez devant une pierre avec une inscription... Elle marque l'emplacement d'un événement qui s'est produit en avril 1944.

- Stèle de « MARIO »

 Ici est tombé


Le 8 avril 1944

MEYER MELECZAC

Tué par la gestapo

Ce monument a été édifié en 1944. Plus tard, une plaque sera apposée par l'A.N.A.C.R.

- Stèle de « LA GAREDIE »

 Chaque année, une cérémonie commémorative a lieu à cette stèle, le premier dimanche d'Avril. Elle est organisée par la municipalité de Vignols et le Comité ANACR de Pompadour et d'Objat.

Ce jour là est rappelé le sacrifice des douze jeunes maquisards tombés sous les balles de l'occupant entre 1943 et 1944.

[singlepic id=63 w=320 h=240 float=center]

- Stèle des « MARIANS »

La construction de cette stèle a été souhaitée par l'ensemble des membres de [singlepic id=81 w=320 h=240 float=right]l'A.N.A.C.R. du comité d'Objat. L'emplacement a été précisé par le premier réalisateur de ce camp, **Monsieur Guérin**. La pierre d'ardoise a été offerte par **Monsieur Goudal** de Vignols. Le projet a abouti grâce au don d'une parcelle de terrain de **Monsieur et Madame Dumas** d'Objat, à la ténacité du bureau local de l'A.N.A.C.R., soutenu par **Monsieur Dupuy**, aux nombreuses démarches et recherches de **Monsieur Gounet**, à l'aide des employés de la commune de Vignols qui ont aidé **Messieurs Gauthier, Guérin, Gounet, Sage et Broussouneix** à ériger cette stèle.

« **Les Retrouvailles** » [singlepic id=73 w=320 h=240 float=left]

Le jour de l'inauguration de cette stèle, Monsieur Chaillet, « Barnabé », revenu sur les lieux de sa jeunesse, a retrouvé ses amis du maquis ...

STELLES SUR LA COMMUNE D'ORGNAC :

- Stèle de « LA COUTILLE »[singlepic id=79 w=320 h=240 float=right]

Stèle installée par le comité ANACR d'Objat et la municipalité d'Orgnac à l'emplacement du dernier camp du groupe J Robert dans le Vaysse.

Cette stèle a été inaugurée par **monsieur Fragne** maire d'Orgnac le 27 mai 2007 en présence des **Résistants du comité ANACR d'Objat** . Le texte sur la stèle a été choisi par le bureau du comité ANACR-Objat. **Monsieur Maury**, Ami du Comité, l'a gravé sur un support qu'il a offert; monsieur Fragne a donné le piquet et le rondin de bois sur lequel est fixée la plaque.

- Stèle de « LA CHAPOULIE »

[singlepic id=78 w=320 h=240 float=center]

Sur la plaque on peut lire:

ICI A ETE FUSILLE PAR LES BARBARES NAZIS

LE 18 JUIN 1944 LE PATRIOTE

GUY JULES PEPY

NE LE 18.9.1919

- Stèle de « LE THEILLET »

Ces stèles ont été érigées afin que chacun se souvienne combien notre région a donné pour que LA LIBERTE, idéal de tous ces jeunes du maquis, reste et demeure encore l'idéal des jeunes d'aujourd'hui.

[singlepic id=83 w=320 h=240 float=center]

**« Ceux qui ne peuvent se rappeler le passé se condamnent
à le revivre »**

G. SANTAYANA Philosophe (1863/1952)

[Les événements
marquants](#)